

„WOHNEN IN NACHBARSCHAFTEN“

Ergebnisse des Monitorings „Soziale Stadt“
zur Halbzeit der Programmperiode

Beirat Neustadt am 29.02.2024

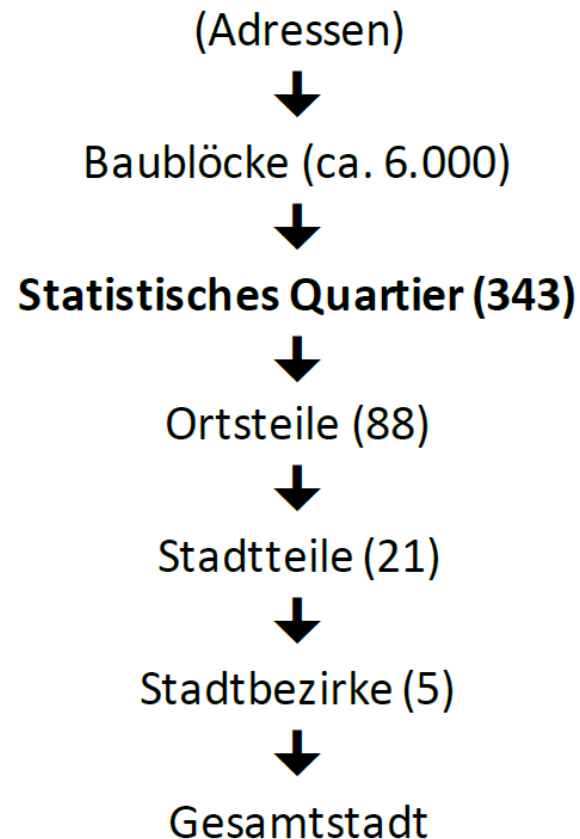


Die Senatorin für Arbeit, Soziales,
Jugend und Integration



Die Senatorin für Bau, Mobilität
und Stadtentwicklung

- **Zur Halbzeit** der laufenden Förderperiode im Programm WiN
- **Aktualisierung des Monitorings „Soziale Stadt“:**
Überprüfung der Sozialindikatoren in den Statistischen Quartieren nach Senatsbeschluss zum Monitoring
- **Beratungen** in der Sozial- und in der Baudeputation
- **Beschlussfassung über Gebietskulisse und Gebietsbudget:**
Ergebnis:
 - Beibehaltung der Fördergebiete bis Ende der Förderperiode
 - Änderungen im Gebietsbudget in Huckelriede und Marßel







Gebietsauswahl aufgrund von vier Sozialindikatoren (hierzu Senatsbeschluss 2016) in 343 statistischen Quartieren:

- Sprachförderbedarf
- Nicht-Abiturquote
- Leistungsbezieher/innen unter 15 Jahren (SGB II und AsylbLG)
- Leistungsbezieher/innen über 15 Jahren (SGB II, SGB XII, AsylbLG)

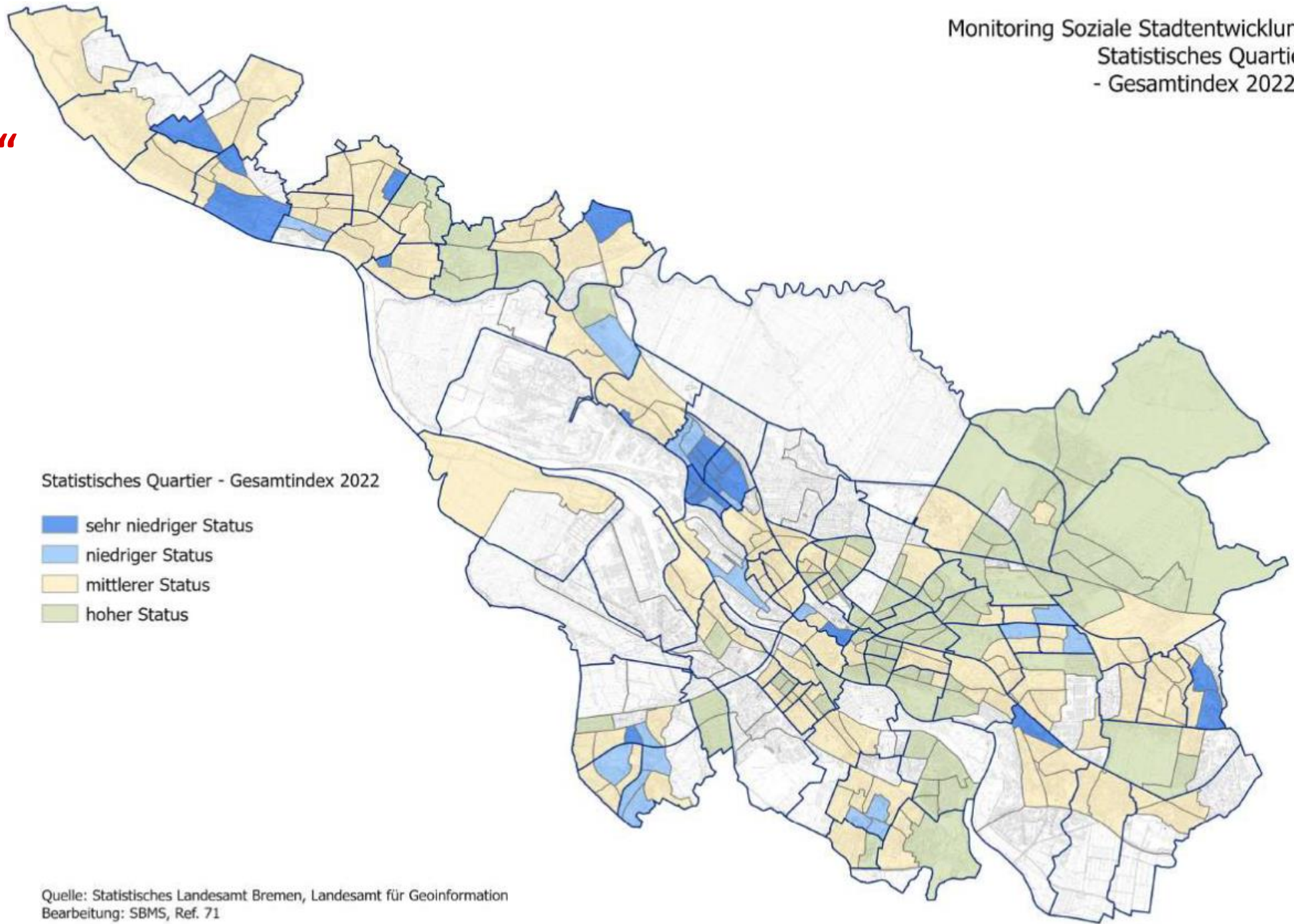
Monitoring „Soziale Stadt“ Statistische Quartiere

Monitoring Soziale Stadtentwicklung
Statistisches Quartier
- Gesamtindex 2022 -

Statistisches Quartier - Gesamtindex 2022

-  sehr niedriger Status
-  niedriger Status
-  mittlerer Status
-  hoher Status

Quelle: Statistisches Landesamt Bremen, Landesamt für Geoinformation
Bearbeitung: SBMS, Ref. 71



Monitoring „Soziale Stadt“ Ortsteile

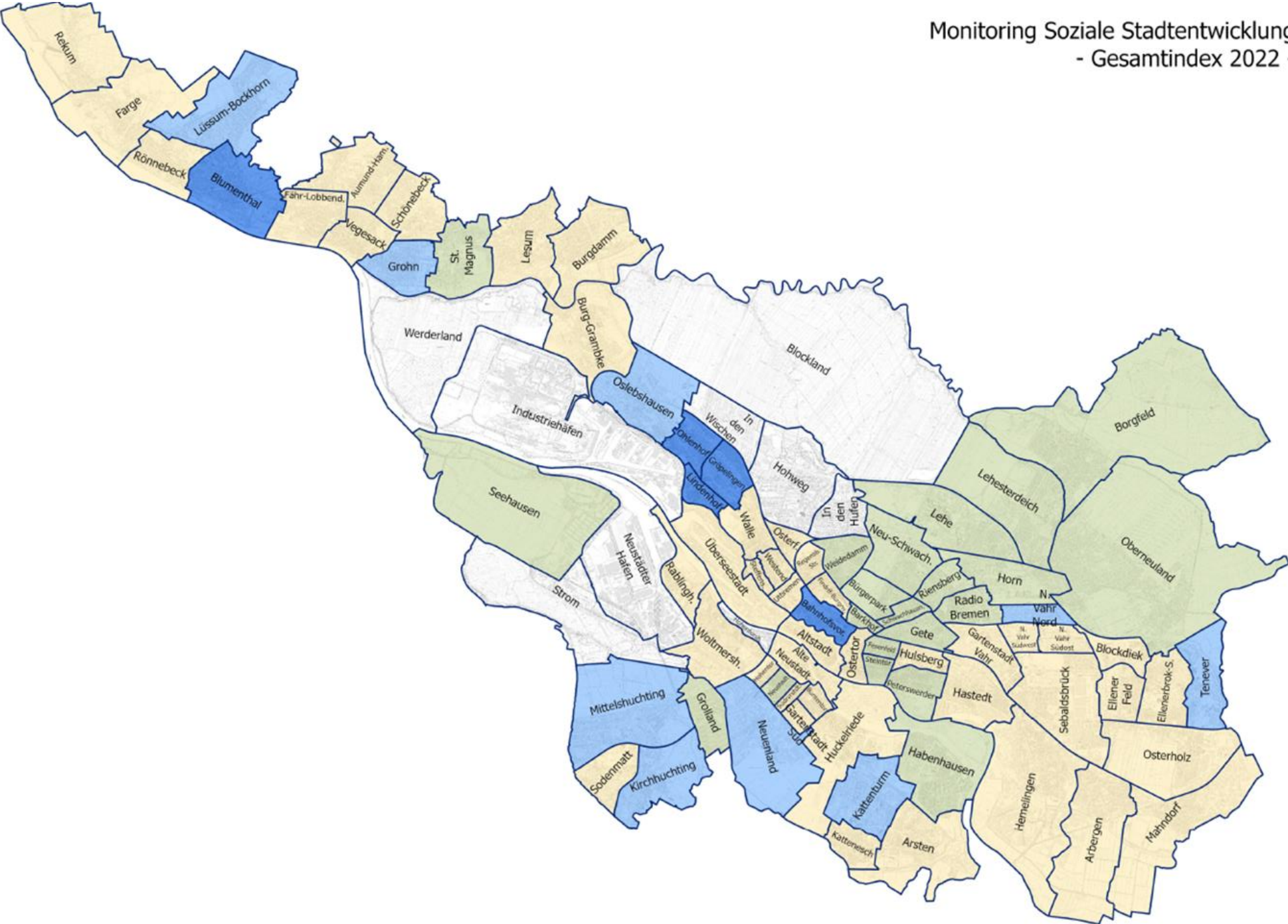



Tabelle 1: Statistische Quartiere mit sehr niedrigem und niedrigen Status

Ortsteil	Statistisches Quartier	Gesamtindex 2022	Bevölkerung 2022
niedriger Status			
Mittelshuchting	Carl-Hurtzig-Straße	-1,498	1.388
Sodenmatt	Sodenmattsee	-1,485	2.196
Kattenturm	Kattenturm-Südost	-1,453	2.042
Ohlenhof	Heidbergstraße	-1,445	1.952
Bahnhofsvorstadt	Doventorsteinweg	-1,428	1.052
Gröpelingen	Selsinger Straße	-1,373	1.748
Ohlenhof	Ohlenhof Süd-West	-1,285	2.105
Kirchhuchting	Hermannsburg	-1,255	3.391
Kirchhuchting	Neuer Damm	-1,250	2.494
Burg-Grambke	Burg-Grambke-Ost	-1,173	1.760
Kattenturm	Kattenturm-Mitte	-1,120	3.554
Kirchhuchting	Roland Center	-1,078	1.667
Überseestadt	Europahafen	-1,078	2.204
Neue Vahr Südwest	Franz-Mehring-Straße	-1,060	1.478
Fähr-Lobbendorf	Fröbelstraße	-1,050	3.013
Neue Vahr Südost	Geschwister-Scholl-Straße	-1,048	3.486
Neue Vahr Nord	Paul-Singer-Straße	-1,023	3.684
Lindenhof	Geeststraße	-1,005	1.885
Kattenturm	Klinikum Links der Weser	-1,000	1.699

Kleiner als -1,5
-1,5 bis -1,0
-1,0 bis 1,0
Über 1,0

= sehr niedriger Status
= niedriger Status
= mittlerer Status
= hoher Status

 in WiN-Gebiet liegend


 im Landesprogramm Lebendige Quartiere

Tabelle 1: Statistische Quartiere mit sehr niedrigem und niedrigem Status

Ortsteil	Statistisches Quartier	Gesamtindex 2022	Bevölkerung 2022
sehr niedriger Status			
Grohn	Grohner Düne	-3,255	1.997
Oslebshausen	Wohlers Eichen	-2,798	1.115
Lüssum-Bockhorn	Lüssumer Ring	-2,573	3.878
Mittelshuchting	Robinsbalje	-2,423	1.865
Ohlenhof	Rostocker Straße	-2,330	1.689
Ohlenhof	Scharmbecker Straße	-2,083	1.027
Ohlenhof	Greifswalder Straße	-2,073	2.890
Blumenthal	Blumenthal Zentrum	-2,040	3.314
Gröpelingen	Posener Straße	-2,028	1.490
Aumund-Hammersbeck	Hünertshagen	-1,870	2.012
Bahnhofsvorstadt	Östliche Bahnhofsvorstadt	-1,848	2.176
Lindenhof	Liegnitzplatz	-1,810	2.144
Lindenhof	Stettiner Straße	-1,758	1.209
Blumenthal	Bürgermeister-Kürten-Straße	-1,705	2.321
Burgdamm	Stockholmer Straße	-1,698	5.441
Tenever	Neuwieder Straße	-1,693	1.565
Tenever	Otto-Brenner-Allee	-1,683	4.148
Gröpelingen	Bromberger Straße	-1,580	3.458
Gröpelingen	Marienwerderstraße	-1,573	1.234
Gröpelingen	Fischerhuder Straße	-1,573	1.683
Lindenhof	Pastorenweg	-1,548	1.922
Hemelingen	Diedrich-Wilkens-Straße	-1,543	1.892
Lindenhof	Elbinger Straße	-1,528	1.301

Kleiner als -1,5
-1,5 bis -1,0
-1,0 bis 1,0
Über 1,0

= sehr niedriger Status
= niedriger Status
= mittlerer Status
= hoher Status

Tabelle 1: Statistische Quartiere mit sehr niedrigem und niedrigem Status

Ortsteil	Statistisches Quartier	Gesamtindex 2022	Bevölkerung 2022
sehr niedriger Status			
Grohn	Grohner Düne	-3,255	1.997
Oslebshausen	Wohlers Eichen	-2,798	1.115
Lüsum-Bockhorn	Lüssumer Ring	-2,573	3.878
Mittelshuchting	Robinsbalje	-2,423	1.865
Ohlenhof	Rostocker Straße	-2,330	1.689
Ohlenhof	Scharmbecker Straße	-2,083	1.027
Ohlenhof	Greifswalder Straße	-2,073	2.890
Blumenthal	Blumenthal Zentrum	-2.040	3.314
Gröpelingen	Posener Straße		
Aumund-Hammersbeck	Hünertshagen		
Bahnhofsvorstadt	Östliche Bahnhofsvorstadt		
Lindenhof	Liegnitzplatz		
Lindenhof	Stettiner Straße		
Blumenthal	Bürgermeister-Kürten-Straße		
Burgdamm	Stockholmer Straße		
Tenever	Neuwieder Straße		
Tenever	Otto-Brenner-Allee		
Gröpelingen	Bromberger Straße		
Gröpelingen	Marienwerderstraße	-1,573	1.234
Gröpelingen	Fischerhuder Straße	-1,573	1.683
Lindenhof	Pastorenweg	-1,548	1.922
Hemelingen	Diedrich-Wilkens-Straße	-1,543	1.892
Lindenhof	Elbinger Straße	-1,528	1.301

Kleiner als -1,5
-1,5 bis -1,0
-1,0 bis 1,0
Über 1,0

= sehr niedriger Status
= niedriger Status
= mittlerer Status
= hoher Status

Bereich	2022	Status
SQ Buntentorsteinweg	-0,01	mittlerer Status
SQ Scharnhorstquartier	0,26	mittlerer Status
SQ Huckelrieder Kornstraße	-0,64	mittlerer Status
OT Huckelriede	-0,18	mittlerer Status

- **Beibehaltung der Basisfördersumme von 150%** für ein Quartier:
Gröpelingen
- **Beibehaltung der Basisfördersumme von 100%** für sieben Quartiere:
Neue Vahr, Tenever, Kattenturm, Huchting, Lüssum-Bockhorn,
Hemelingen, Schweizer Viertel
- **Beibehaltung der Basisfördersumme von 50%** für drei Quartiere:
Oslebshausen, Grohn und Blumenthal
- **Gebiet mit Übergangsphase:** Huckelriede
- **Aufstockung auf eine 100%-Förderung:** Marßel

Gebietsbudgets

Fördergebiete (ggf. mit IEK aus der Städtebauförderung)	4. Förderperiode lfd. 1. Halbzeit		4. Förderperiode 2. Halbzeit	
	2020 - 2023		2024 - 2025	
	Beschlusslage Senat sowie Deputationen Bau & Soziales 2020		Vorschlag für Gebietsbudgets auf Basis Monitoring 2023	
Gröpelingen (IEK)	150%	225.000	150%	225.000
Tenever	100%	150.000	100%	150.000
Schweizer Viertel (IEK)	100%	150.000	100%	150.000
Kattenturm (IEK)	100%	150.000	100%	150.000
Huchting	100%	150.000	100%	150.000
Hemelingen	100%	150.000	100%	150.000
Lüsum-Bockhorn (IEK)	100%	150.000	100%	150.000
Neue Vahr	100%	150.000	100%	150.000
Marßel	50%	75.000	100%	150.000
Oslebshausen (IEK)	50%	75.000	50%	75.000
Grohn (IEK)	50%	75.000	50%	75.000
Blumenthal (IEK)	50%	75.000	50%	75.000
Huckelriede (IEK: Aufhebung in 2024)	50%	75.000	Phasing Out gestaffelt 50% 25%	2024 75.000 2025 38.000
Blockdiek	Phasing out 25 %	0 (Finanzierung aus LLQ)		0 (Finanzierung aus LLQ)
Summe Gebietsbudgets gesamt		1.650.000		1.688.000

Beschlussempfehlung

1. Die städtische Deputation für Soziales, Jugend und Integration nimmt das Monitoring „Soziale Stadt“ zur Kenntnis.
2. Die städtische Deputation für Soziales, Jugend und Integration stimmt zu, die Budgets sowie die WiN-Gebietskulisse wie in der Anlage 2 dargestellt anzupassen.

Einstimmiger Beschluss am 08.02.2024

Gleichlautende Beschlussempfehlung für die Deputation für Mobilität, Bau und Stadtentwicklung am 29.02.2024

- Dauerhafte **Förderung des Quartierszentrums** mit jährlich 50.000 € als Basisinfrastruktur im Sinne einer WiN-Nachsorge aus dem Landesprogramm „Lebendige Quartiere“
- Erhalt der **Beratungsstelle „Ankommen im Quartier“** im Landesprogramm „Lebendige Quartiere“ (Beratung und Projekte für Geflüchtete)

- Ergebnisse des **WiN-Forums Huckelriede 21.02.2024**
 - Wunsch nach **Erhalt des lokalen Netzwerks**
 - Gesprächsbedarf zu den **Perspektiven der Träger**
- **Einzelgespräche mit betroffenen Trägern**
 - **Klärung der individuellen Situation**
 - **Prüfung von Finanzierungsmöglichkeiten außerhalb von WiN**
- **Nutzung der Übergangsphase 2024/2025**