



Bremischer Deichverband

am linken Weserufer

**Umsetzung Generalplan Küstenschutz
Bauabschnitt Rablinghausen
Aktueller Planungsstand**

**Öffentliche Sitzung des Ausschusses „Bau, Häfen,
Verkehr, Wirtschaft“ des Beirates Woltmershausen
18.06.2018**

Dipl. Ing. A. Stief MSc.

Tagesordnung



1. Stand des Planungsverfahrens und zukünftige Planungsschritte
2. Wesentliche Änderungen in der Planung seit 2016
3. Vorgesehener Bauablauf
4. Kompensationsmaßnahmen

Stand des Planungsverfahrens und zukünftige Planungsschritte

Stand 18.06.2018



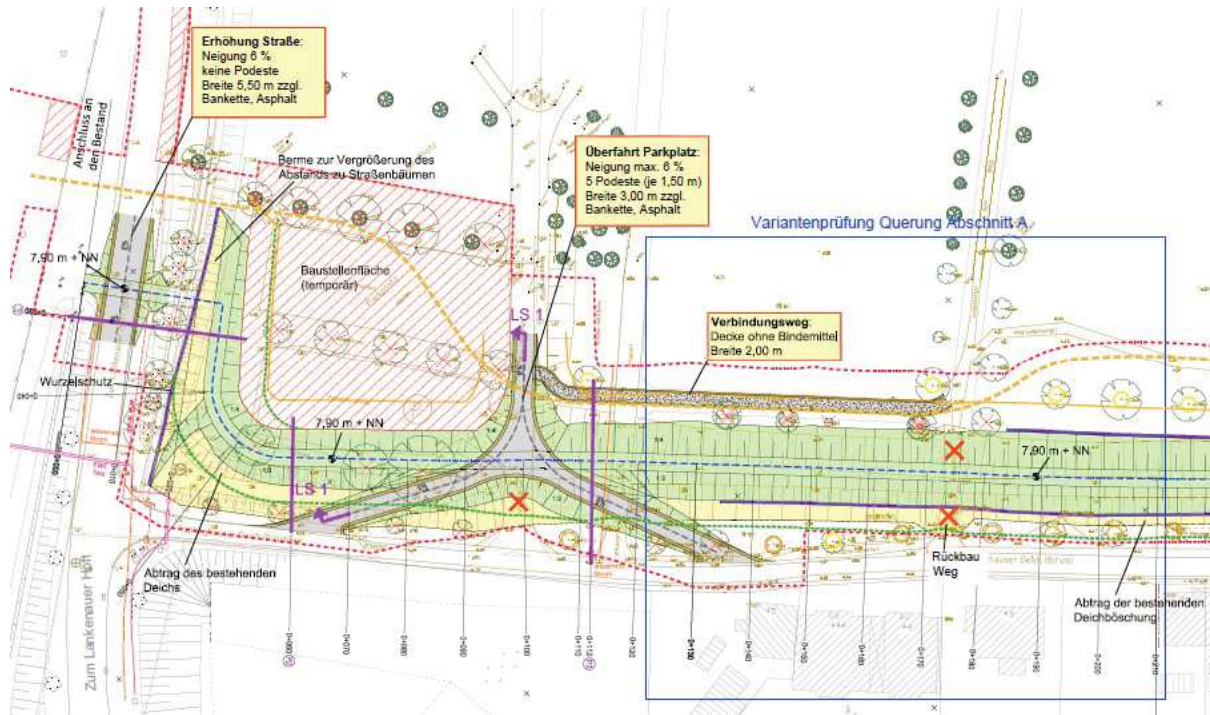
18.06.2018

Übersicht Projektgebiet – Unterteilung Abschnitte



18.06.2018

Abschnitt A: Erhöhung Straße und Änderung Deichquerungen





18.06.2018

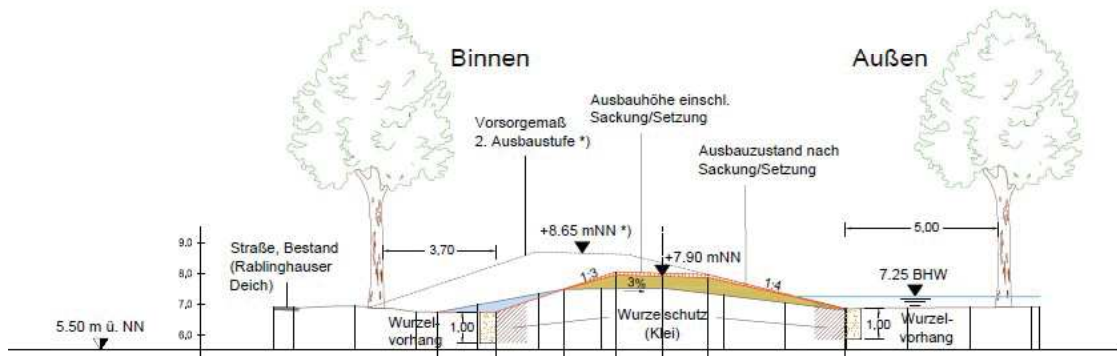
Abschnitt A: Querprofil

Querprofil 4

km 0+250

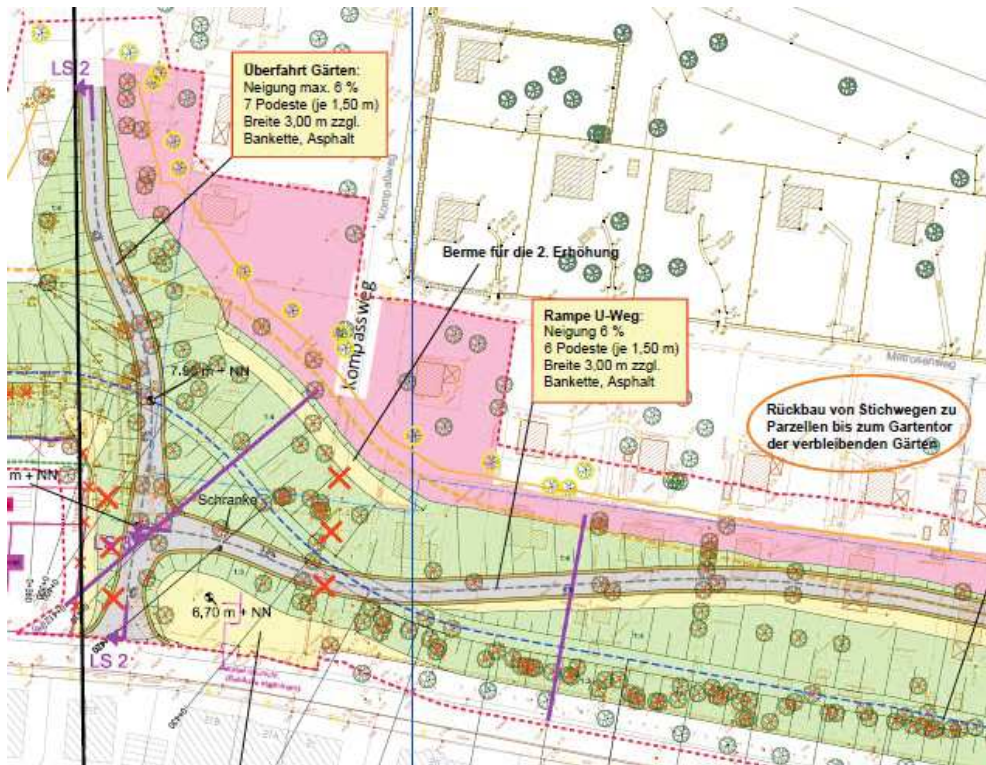
-  Abtrag
-  Auftrag
-  prognostizierte Sackung/Setzung
- *) nicht Gegenstand des Verfahrens

geplante Bestickhöhe: 7,90 mNN
 Aufschlag für Sackung/Setzung: 0,10 m
 Angaben Böschungsneigungen bezogen auf überhöhten Bau
 (je nach Sackung/Setzung entsprechend flachere Neigungen)



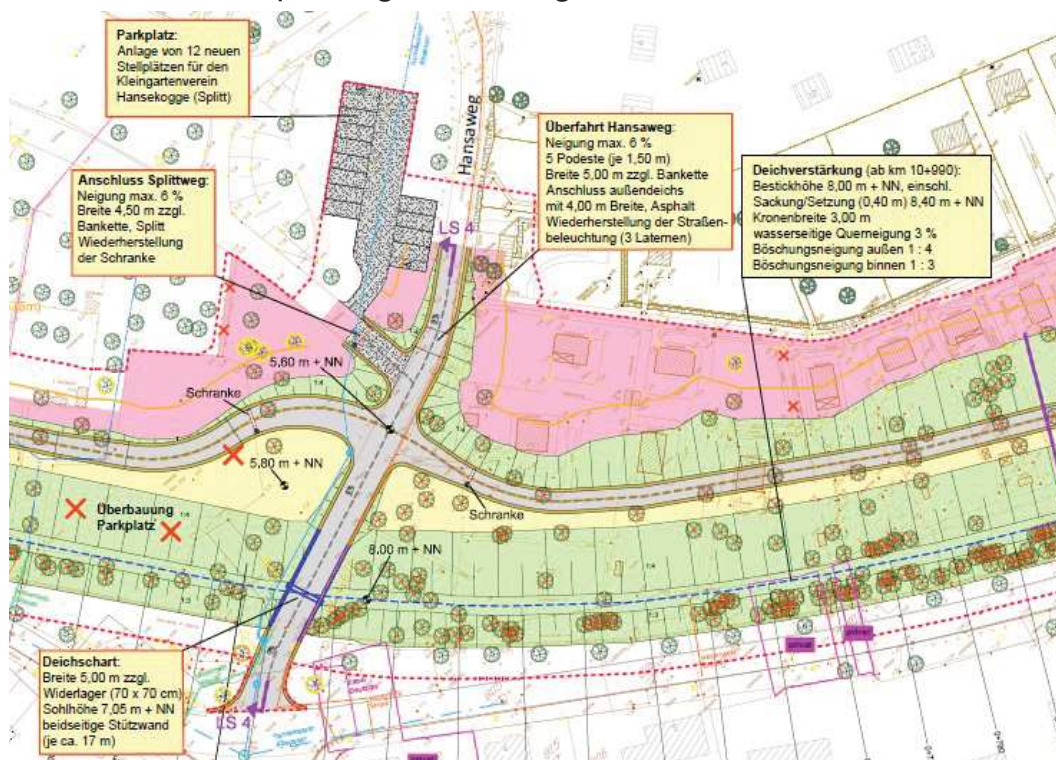
18.06.2018

Abschnitt B: Änderung Deichquerung und neue Rampe



18.06.2018

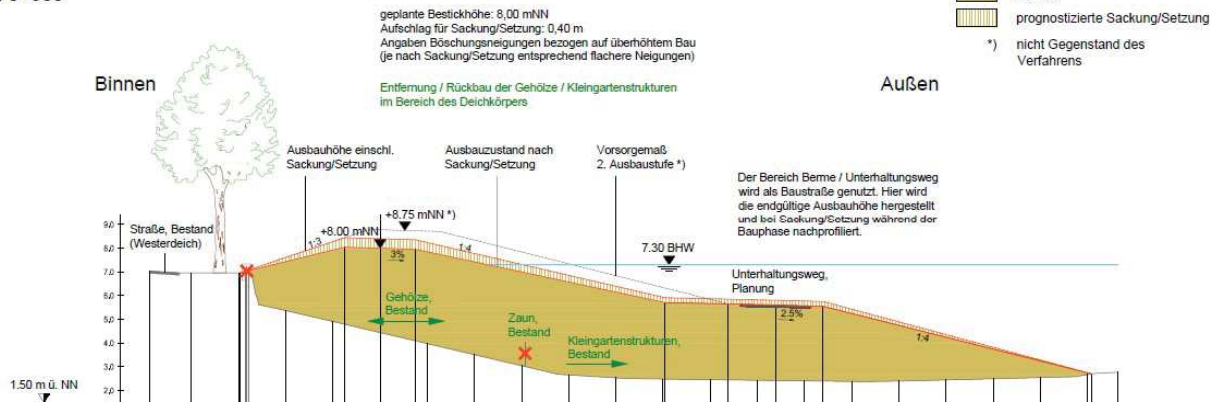
Abschnitt B: Deichquerung Hansaweg



18.06.2018

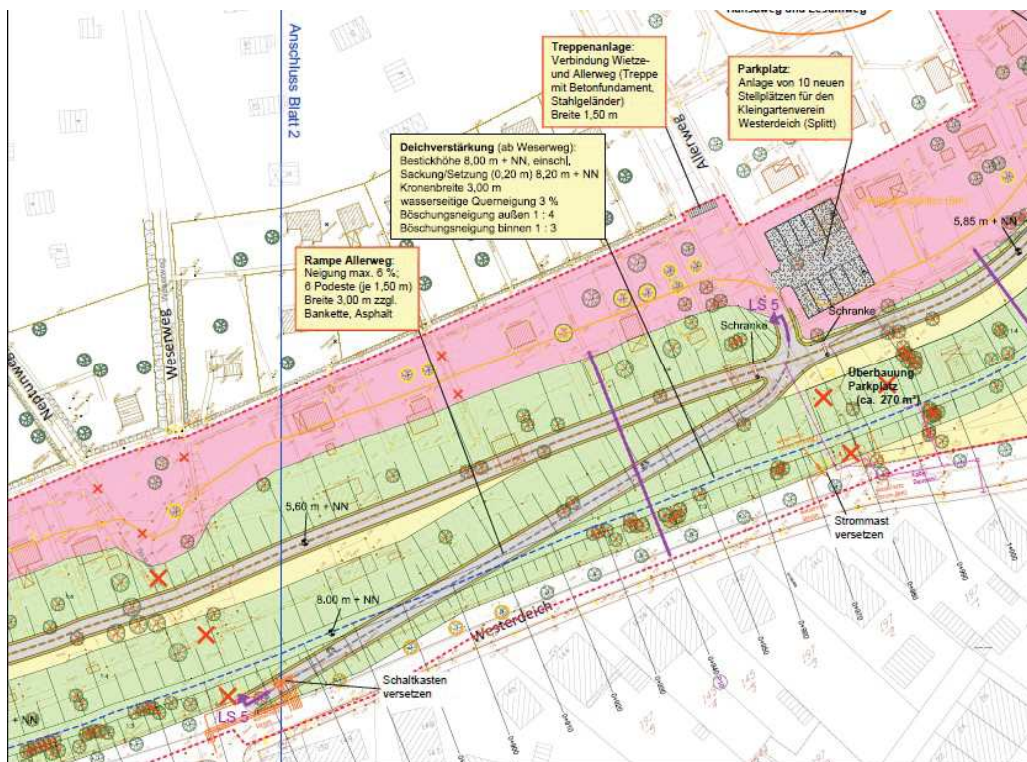
Abschnitt B: Querprofil

Querprofil 9 km 0+800



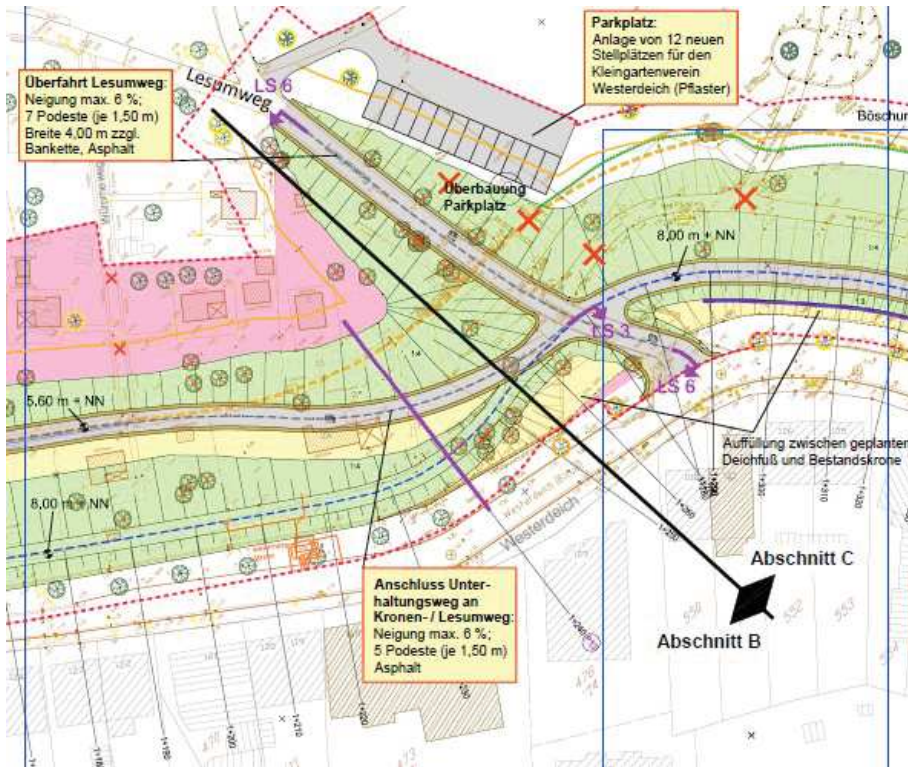
18.06.2018

Abschnitt B: Neue Rampe Wiedhofstraße/Allerweg



18.06.2018

Abschnitt B/C: Änderung Deichquerung und neue Rampe



18.06.2018

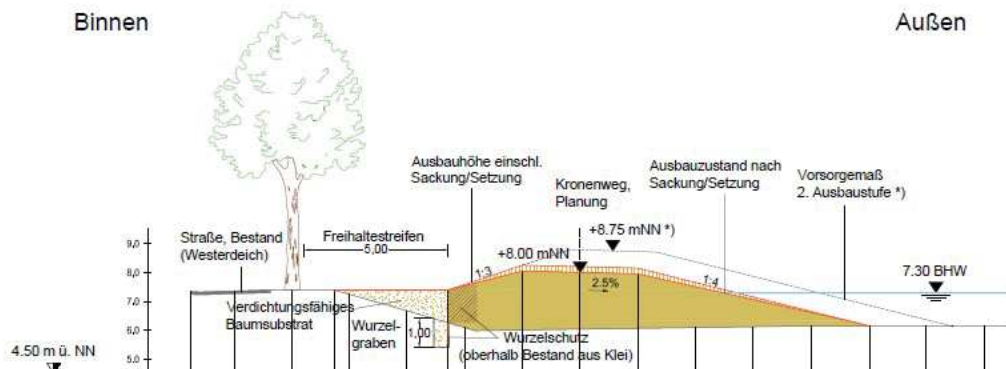
Abschnitt C: Querprofil

Querprofil 15

km 1+440

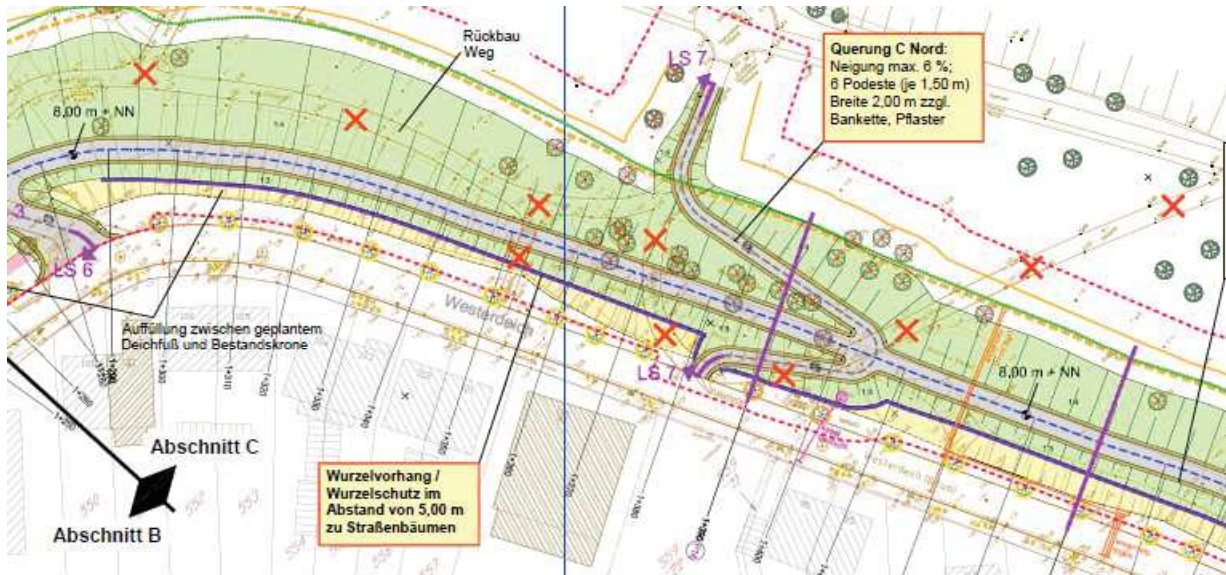
geplante Bestickhöhe: 8,00 mNN
Aufschlag für Sackung/Setzung: 0,20 m
Angaben Böschungsneigungen bezogen auf überhöhten Bau
(je nach Sackung/Setzung entsprechend flachere Neigungen)

-  Abtrag
-  Auftrag
-  prognostizierte Sackung/Setzung
- ^{*)} nicht Gegenstand des Verfahrens



18.06.2018

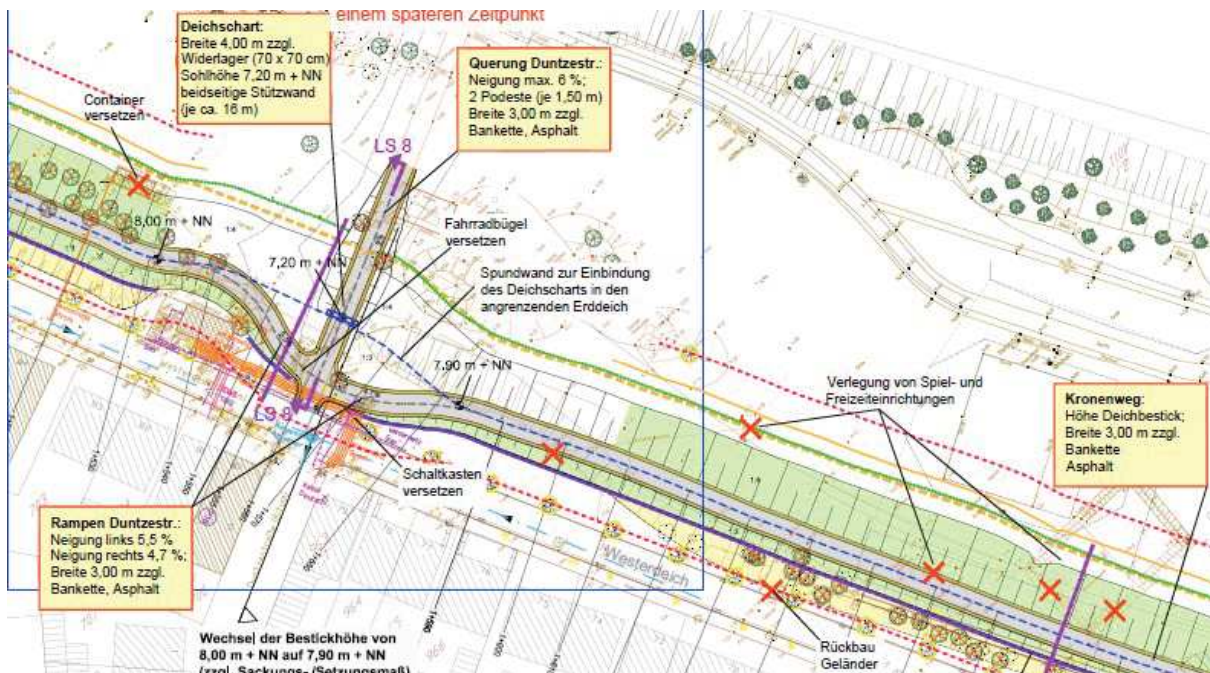
Abschnitt C: Änderung Deichquerung



Blexer Straße

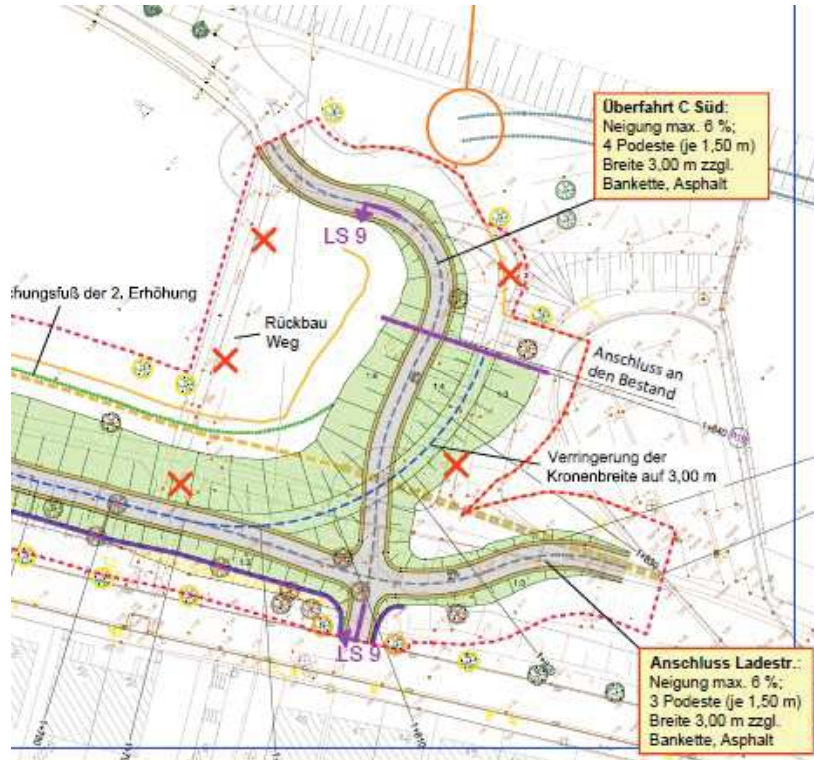
18.06.2018

Abschnitt C: Änderung Deichquerung



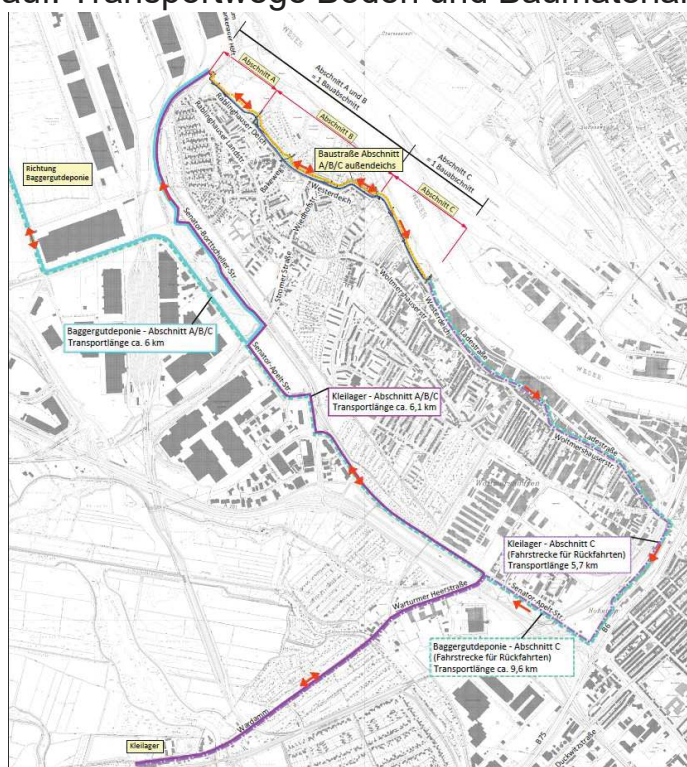
18.06.2018

Abschnitt C: Änderung Deichquerung



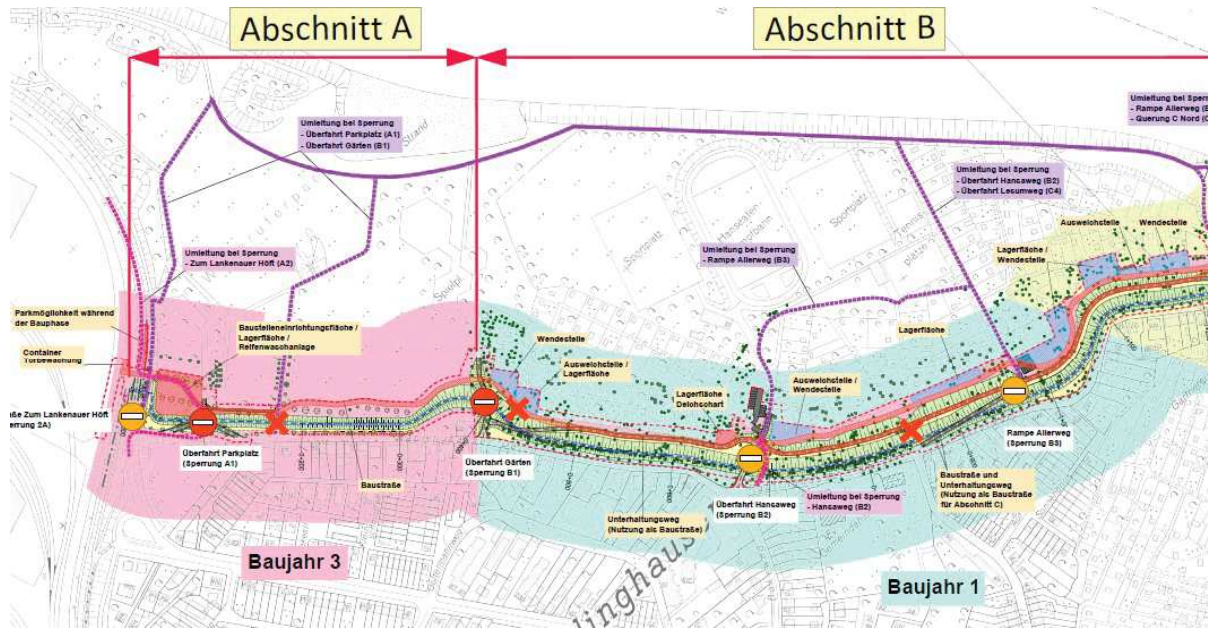
18.06.2018

Bauablauf: Transportwege Boden und Baumaterial



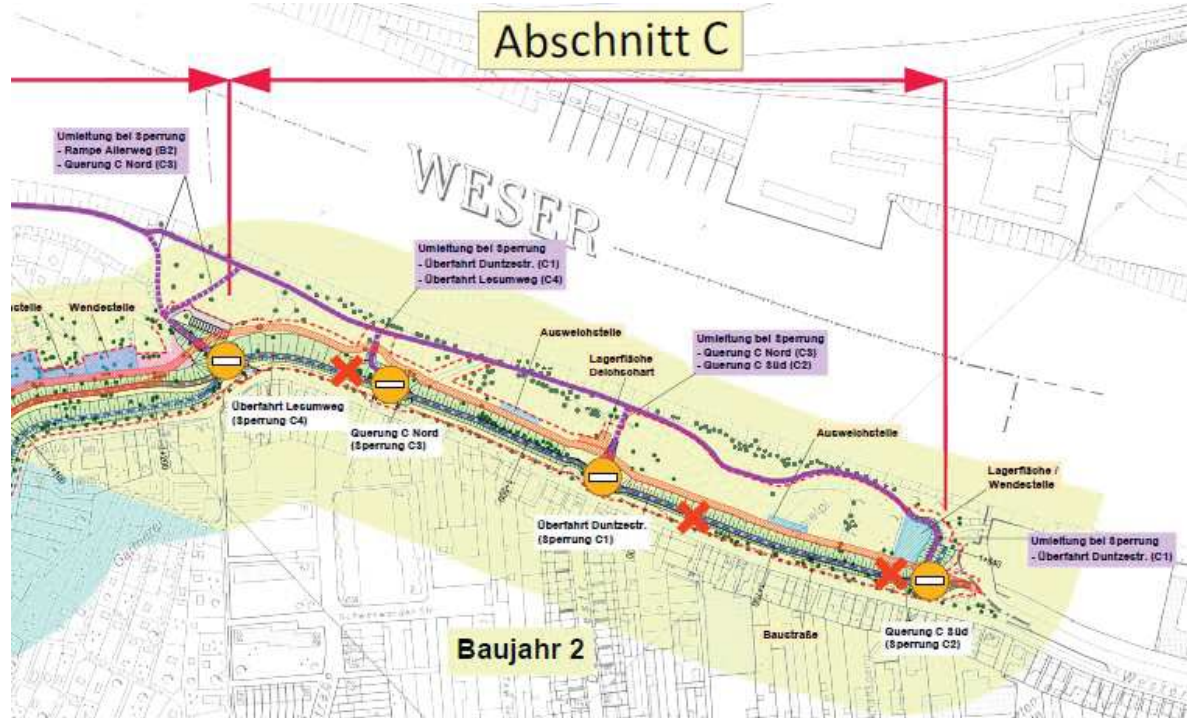
18.06.2018

Bauablauf: 1. Jahr



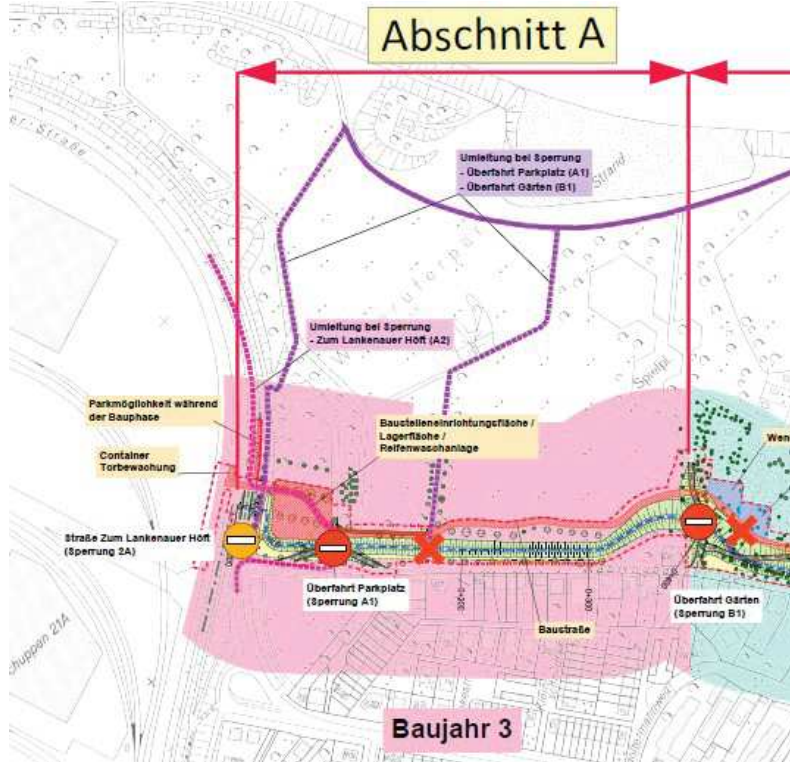
18.06.2018

Bauablauf: 2. Jahr



18.06.2018

Bauablauf: 3. Jahr



Zusätzlich:
Asphaltierung der Rampen
und Wege in Abschnitten A
bis C,
und Restarbeiten.

18.06.2018

Bauablauf

- Einzäunung der Baustelle mit Staubschutz
- Entlastung des Stadtteils durch die Transportstrecke durch den Neustädter Hafen
- Reifenwaschanlage für Transportfahrzeuge
- Erhalt der Wegebeziehungen ins Deichvorland mit Verkehrsregelung im Bereich der Querung der Baustraße
- Sicherstellung der Parkmöglichkeiten im Deichvorland (insbesondere Kleingärten)
- Lärmgutachten für Transportwege und Bauausführung (Veröffentlichung im Rahmen der Planfeststellung)
- Beweissicherung an Gebäuden entlang der Straßen Rablinghauser Deich und Westerdeich (vor Beginn der Baumaßnahmen)

18.06.2018

Kompensation



- Eingriffsbilanzierung und Landschaftspflegerischer Begleitplan sind derzeit in Bearbeitung
- Planung der Kompensationsmaßnahmen ebenfalls in Bearbeitung:
 1. Eingriffsbereich am Deich (z. B. Pflanzung von 72 Bäumen), weitere Maßnahmen wie Hecken, Streuobstwiesen, etc.
 2. Pusdorfer Meile Pflanzung von 26 Bäumen
 3. Baumpflanzungen im Stadtteil
 4. Restliche Flächenäquivalente sollen als Ersatzgeld für die Herstellung der ökologischen Durchgängigkeit am Stromer Ochtumstau bereitgestellt werden.
- Verlegung betroffener Spielgeräte in der Grünanlage Westerdeich

18.06.2018



Bremischer Deichverband
am linken Weserufer

Vielen Dank für Ihre Aufmerksamkeit!