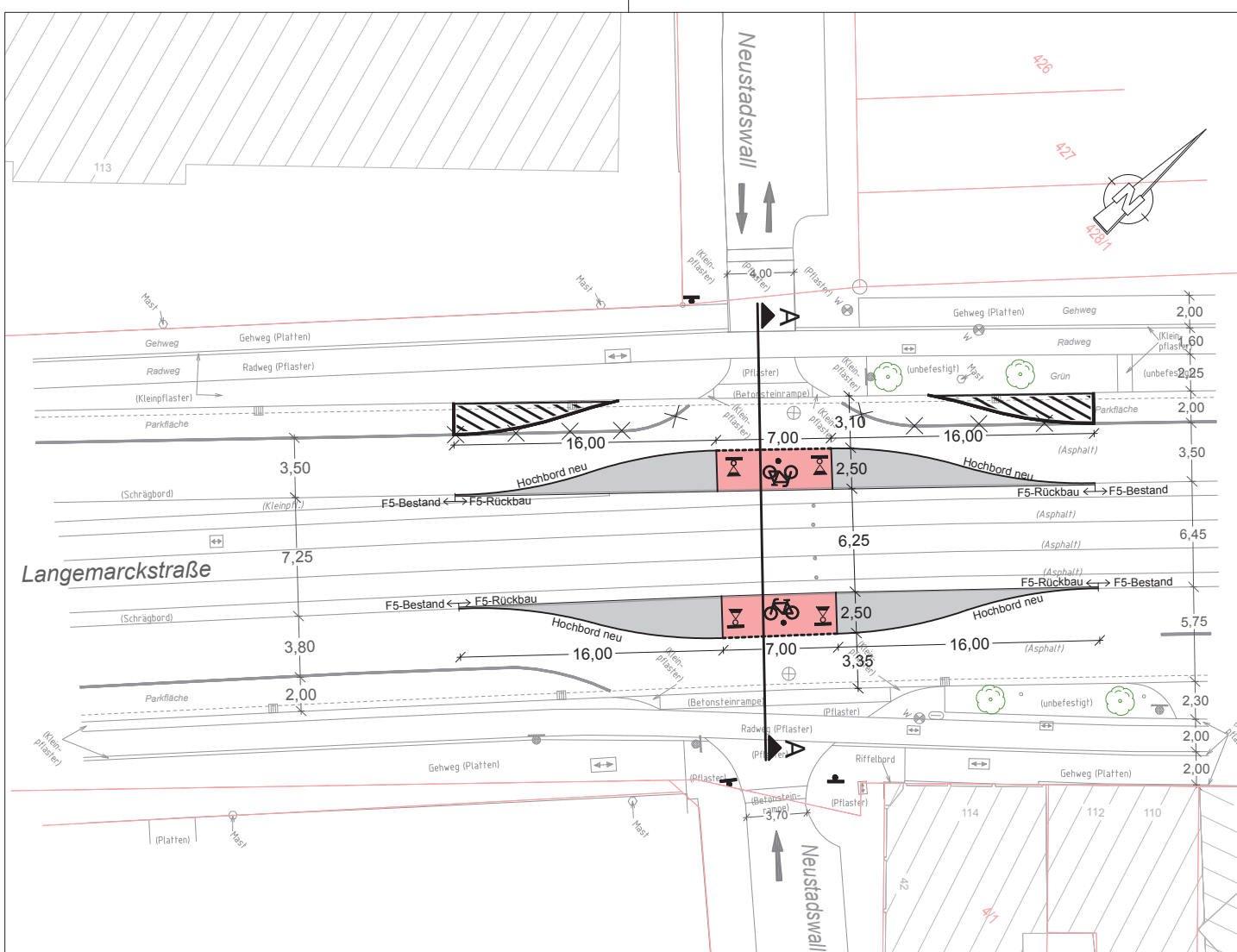


# Anlage 2 zum Protokoll Beiratssitzung Neustadt 18.01.2018



Hinweis: Die Darstellung von Markierungen, Beschilderung und Lichtsignalanlagen sind nur nachrichtlich und dienen dem besseren Verständnis.

### Legende

- Markierung Bestand
- Bestand
- - - Rinne Bestand
- Poller neu
- Markierung geplant
- Hochbord
- - - Tiefbord
- ◀ Signalgeber rot/aus
- ◀ Verkehrszeichen
- Betonrechteck, rot
- Betonrechteck, grau

Nr.	Art der Änderung	Datum	Name

### Planverfasser / Objektplaner:

**HBI HILLER + BEGEMANN INGENIEURE GMBH**  
 28211 Bremen  
 Loigysstraße 31  
 Tel 0421 / 46038-0  
 Fax 0421 / 46038-10

geprüft:	bearbeitet:
Bremen, den .....	Wolßen
Unterschrift: .....	CAD-Bearbeitung: Müller

### Träger der Maßnahme:

Freie Hansestadt Bremen

Amt für Straßen und Verkehr

Bremen, den .....

.....	.....	.....
überprüft	Abteilungsleitung	Arbeitsleitung (ASV)

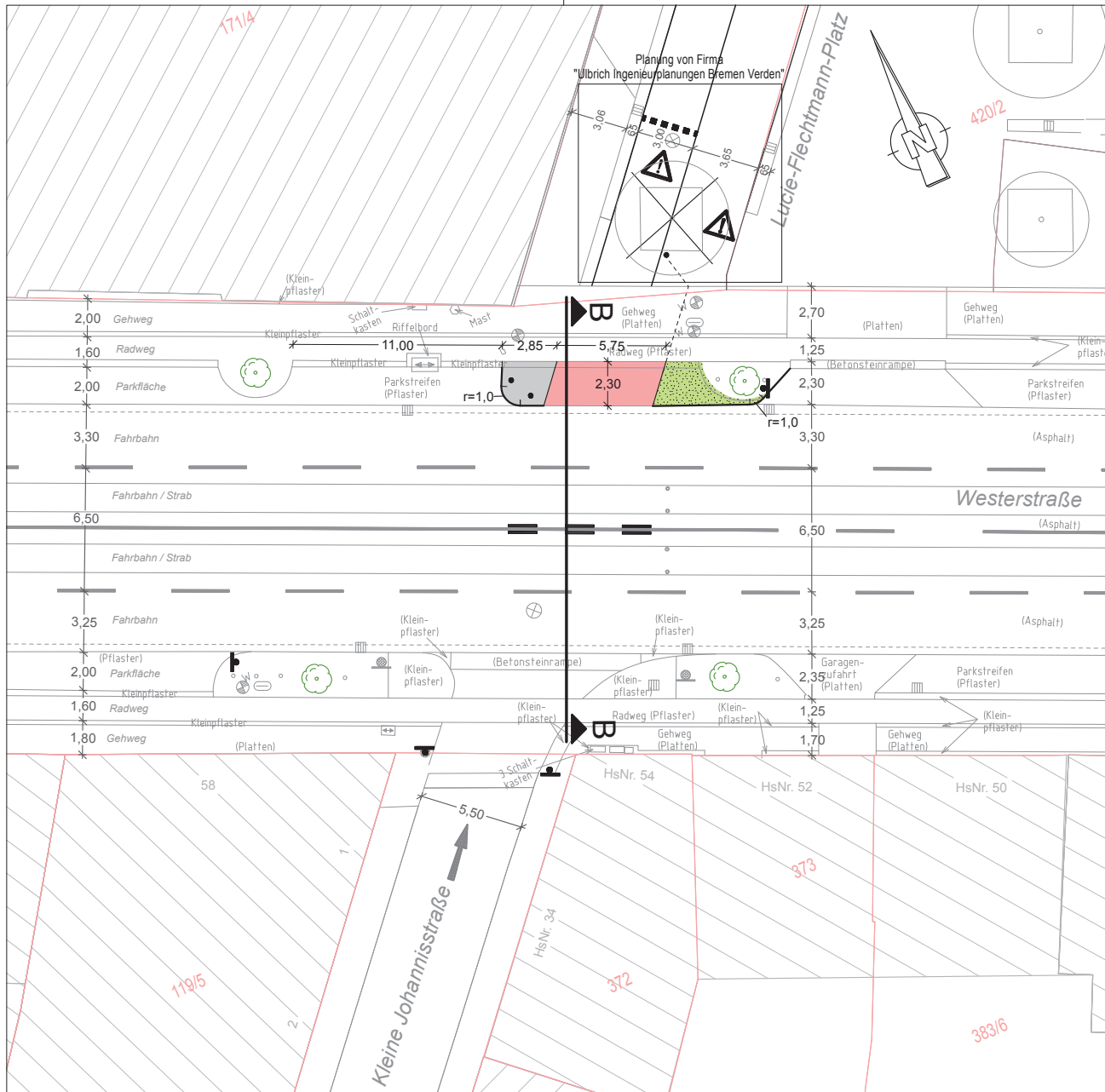
### Bremer Straßenbahn AG

Flughafendamm 12, 28199 Bremen, Telefon 0421 / 55 96-0  
 Straßenbahntechnisch einverstanden



Bremen, den .....	.....
überprüft	Betriebsleiter gemäß BOSTrab

Maßstab  1:200	Objekt: <b>Fahrradmodellquartier Alte Neustadt</b> Ausführung Maßnahme M-03-3 Querungshilfe Langemarckstraße (Höhe Hochschule) Lageplan	Anlage 1 Blatt 1.2
		Projekt Nr.: 17A024




Hinweis: Die Darstellung von Markierungen, Beschilderung und Lichtsignalanlagen sind nur nachrichtlich und dienen dem besseren Verständnis.

**Legende**

—	Markierung Bestand	—	Verkehrszeichen	■	Betonrechteck, rot
—	Bestand	—	Poller neu	■	Grünfläche anpassen
- - -	Rinne Bestand	—	Markierung geplant	■	Betonrechteck, grau
		—	Hochbord neu		

Nr.	Art der Änderung	Datum	Name

Planverfasser / Objektplaner:



**HBI HILLER + BEGEMANN INGENIEURE GMBH**  
 28211 Bremen  
 Loignystraße 31  
 Tel 0421 / 46036-0  
 Fax 0421 / 46036-10

geprüft: \_\_\_\_\_  
 Bremen, den \_\_\_\_\_ Unterschrift: \_\_\_\_\_

bearbeitet: Wöltjen  
 CAD-Bearbeitung: Müller

Träger der Maßnahme:

**Freie Hansestadt Bremen**


**Amt für Straßen und Verkehr**

Bremen, den \_\_\_\_\_

überprüft \_\_\_\_\_  
 Abteilungsleitung \_\_\_\_\_  
 Amtsleitung (ASV) \_\_\_\_\_

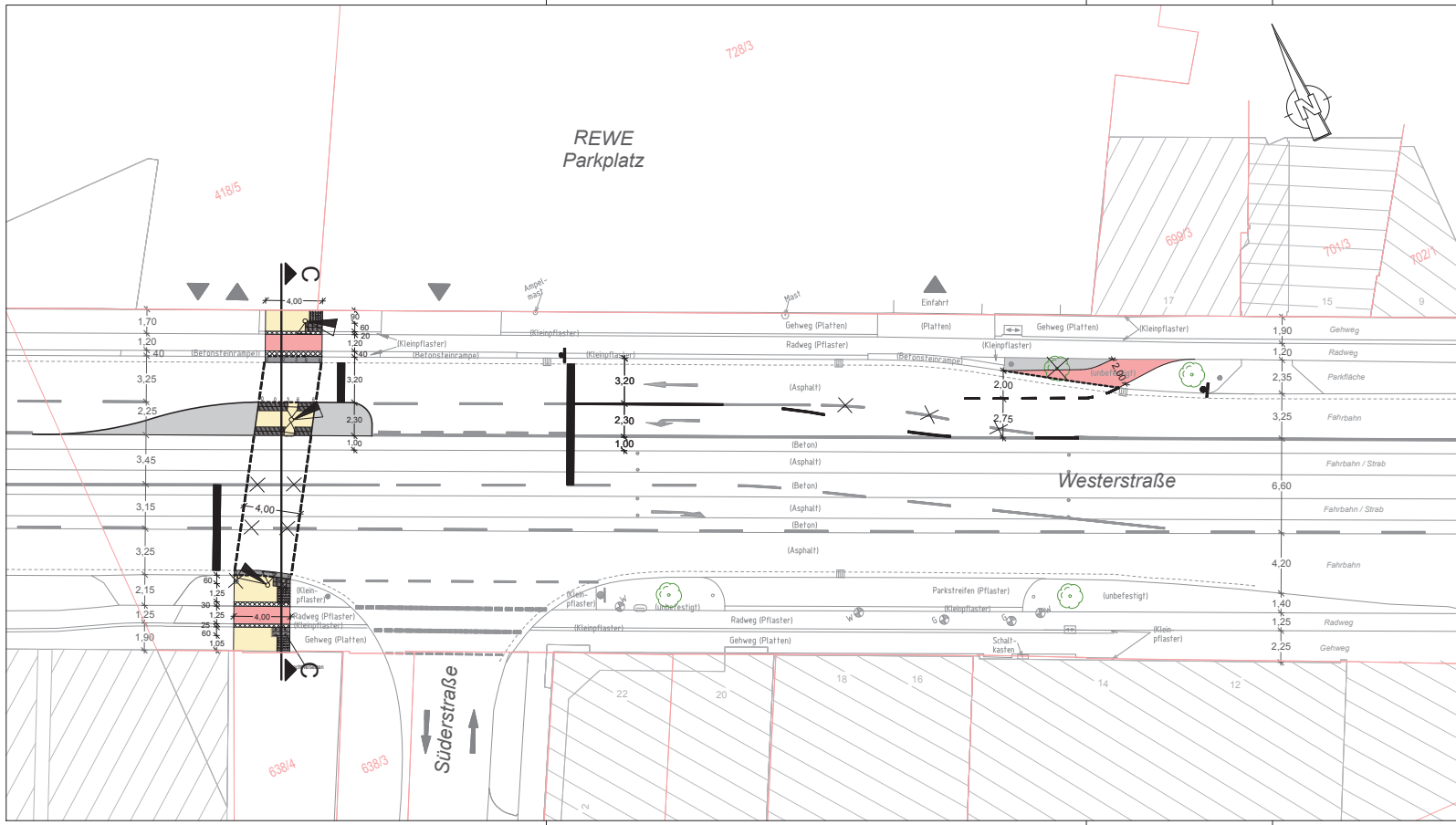
**Bremer Straßenbahn AG**

Flughafendamm 12, 28199 Bremen, Telefon 0421 / 55 96-0  
 Straßenbahntechnisch einverstanden



Bremen, den \_\_\_\_\_  
 überprüft \_\_\_\_\_  
 Betriebsleiter gemäß BOStrab \_\_\_\_\_

Maßstab 1:200	Objekt: <b>Fahrradmodellquartier Alte Neustadt</b> Ausführung Maßnahme M-03-4 Querungshilfe Westerstraße/Kl. Johannisstraße Lageplan	Anlage 1 Blatt 1.3
		Projekt Nr.: 17A024



Hinweis: Die Darstellung von Markierungen, Beschilderung und Lichtsignalanlagen sind nur nachrichtlich und dienen dem besseren Verständnis.

**Legende**

—	Markierung Bestand		Betonrechteck, rot	•	Poller neu
- - -	Bestand		Betonrechteck, grau	◀	Signalgeber rot/aus
- - -	Rinne Bestand		Gehwegplatten	▶	Verkehrszeichen
—	Markierung geplant		Noppenplatten		
—	Hochbord		Rippenplatten		
—	Tiefbord		Kleinfplaster		

Nr.	Art der Änderung	Datum	Name

**Planverfasser / Objektplaner:**

**HBI HILLER + BEGEMANN INGENIEURE GMBH** 28211 Bremen  
 Loignystraße 31  
 Tel 0421 / 46038-0 Fax 0421 / 46038-10

geprüft:   
 Bremen, den ..... Unterschrift: ..... bearbeitet:   
 CAD-Bearbeitung: Müller

**Träger der Maßnahme:**

**Freie Hansestadt Bremen**  
 Amt für Straßen und Verkehr  
 Bremen, den .....

überprüft: ..... Abteilungsleitung ..... Amtsleitung (ASV) .....

**Bremer Straßenbahn AG**  
 Flughafendamm 12, 28199 Bremen, Telefon 0421 / 55 96-0  
 Straßenbahntechnisch einverstanden

**BSAG**

Bremen, den ..... überprüft: ..... Betriebsleiter gemäß BOSTrab .....

Maßstab 1:200	Objekt: <b>Fahrradmodellquartier Alte Neustadt</b> Ausführung Maßnahme M-03-5 Querungshilfe Westerstraße (Höhe REWE) Lageplan	Anlage 1 Blatt 1.4
		Projekt Nr.: 17A024