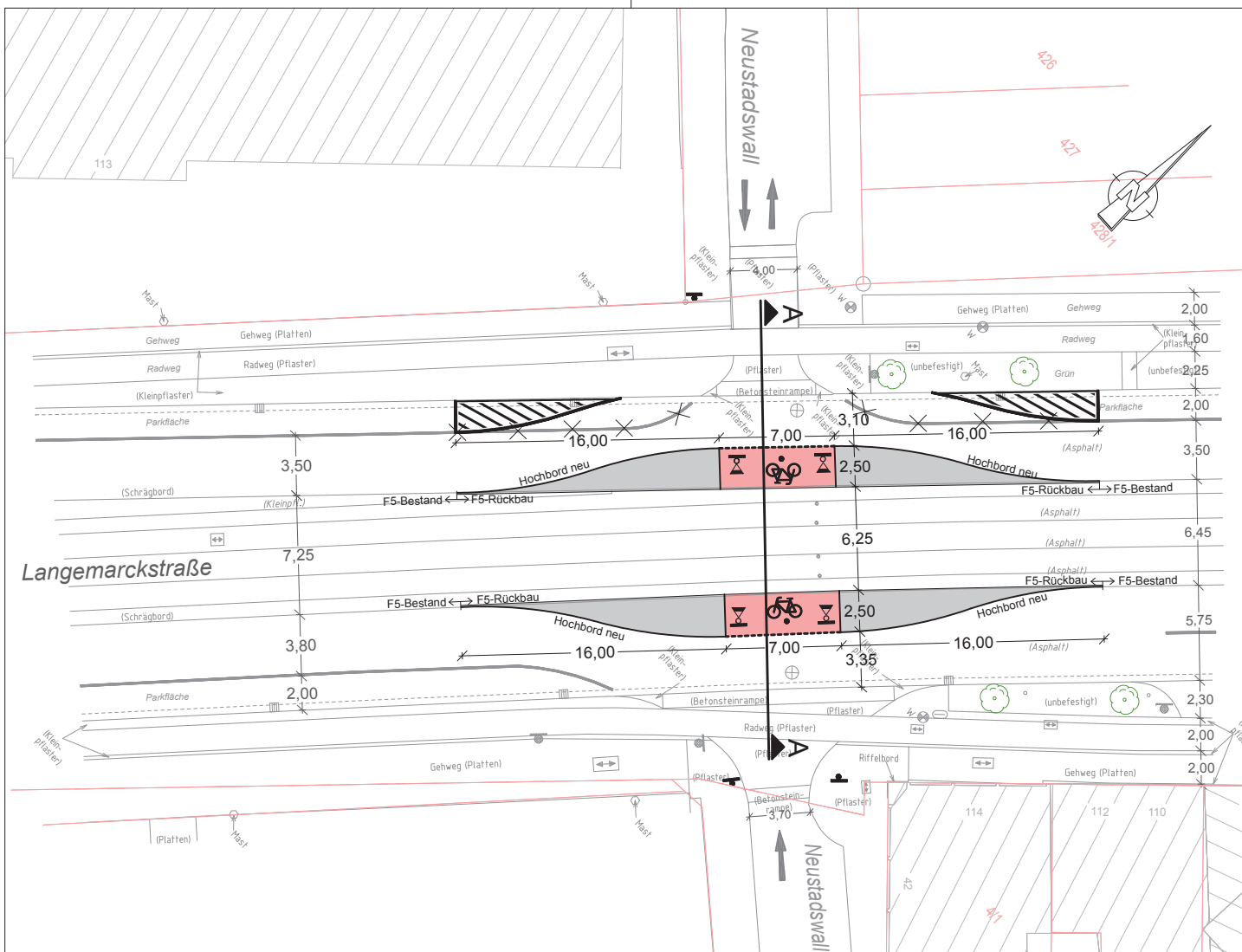


Anlage 2 zum Protokoll Beiratssitzung Neustadt 18.01.2018




Hinweis: Die Darstellung von Markierungen, Beschilderung und Lichtsignalanlagen sind nur nachrichtlich und dienen dem besseren Verständnis.

Legende

—	Markierung Bestand	●	Poller neu	◀	Signalgeber rot/aus
- - -	Bestand	—	Markierung geplant	▶	Verkehrszeichen
- · - · -	Rinne Bestand	▬	Hochbord	▬	Betonrechteck, rot
		- · - · -	Tiefbord	▬	Betonrechteck, grau

Nr.	Art der Änderung	Datum	Name

Planverfasser / Objektplaner:



HBI HILLER + BEGEMANN INGENIEURE GMBH
 28211 Bremen
 Logenstraße 31
 Tel 0421 / 46038-0
 Fax 0421 / 46038-10


geprüft: _____
 Bremen, den _____

bearbeitet: Woltjen
 CAD-Bearbeitung: Müller

Unterschrift: _____

Träger der Maßnahme:

Freie Hansestadt Bremen




Amt für Straßen und Verkehr
 Bremen, den _____

überprüft _____
 Abteilungsleitung

Arbeitsleitung (ASV) _____

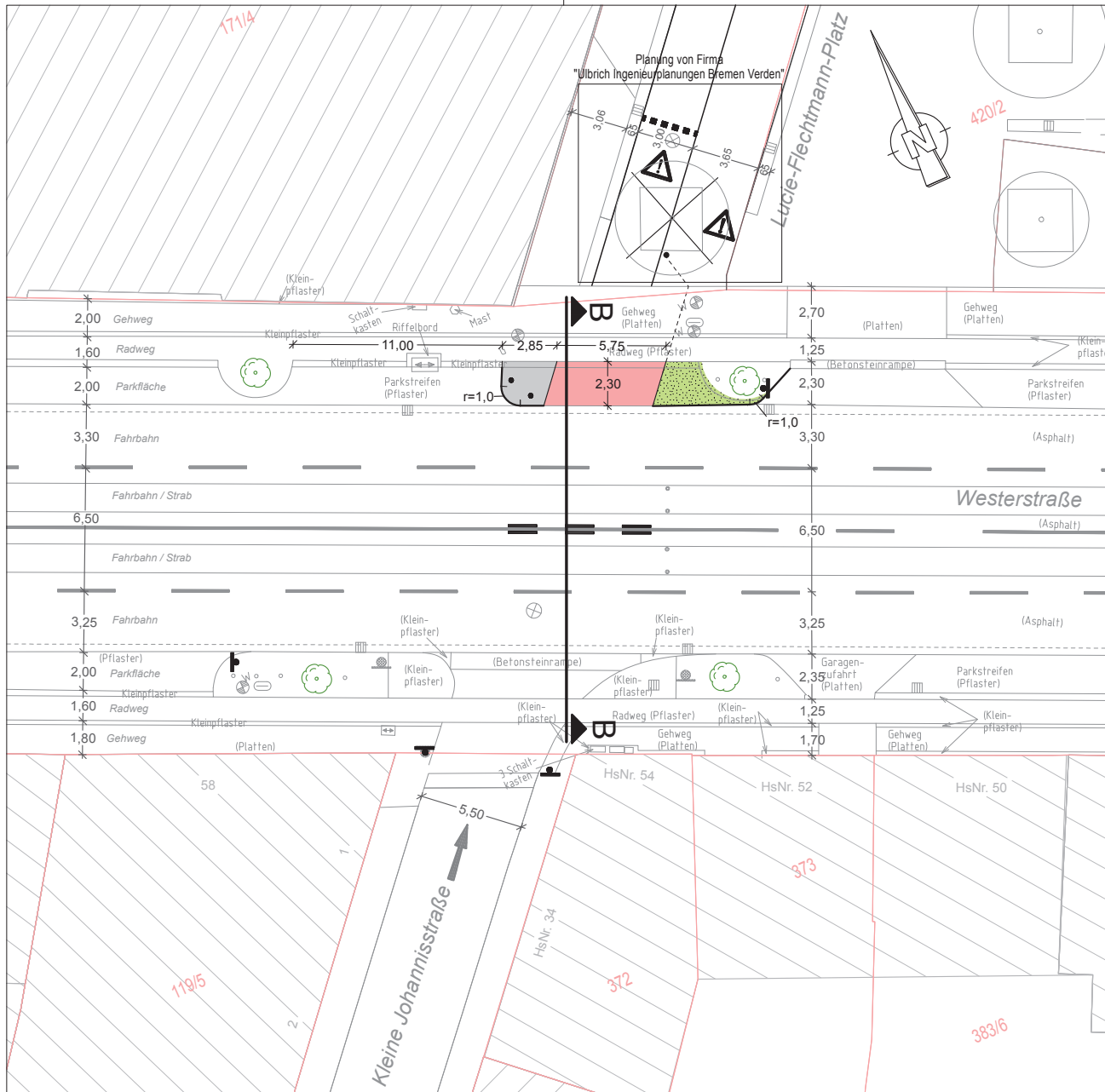
Bremer Straßenbahn AG

Flughafendamm 12, 28199 Bremen, Telefon 0421 / 55 96-0
 Straßenbahntechnisch einverstanden



Bremen, den _____
 überprüft _____
 Betriebsleiter gemäß BOStrab

Maßstab 1:200	Objekt: Fahrradmodellquartier Alte Neustadt Ausführung Maßnahme M-03-3 Querungshilfe Langemarckstraße (Höhe Hochschule) Lageplan	Anlage 1 Blatt 1.2
		Projekt Nr.: 17A024




Hinweis: Die Darstellung von Markierungen, Beschilderung und Lichtsignalanlagen sind nur nachrichtlich und dienen dem besseren Verständnis.

Legende

—	Markierung Bestand	—	Verkehrszeichen	■	Betonrechteck, rot
—	Bestand	—	Poller neu	■	Grünfläche anpassen
- - -	Rinne Bestand	—	Markierung geplant	■	Betonrechteck, grau
		—	Hochbord neu		

Nr.	Art der Änderung	Datum	Name

Planverfasser / Objektplaner:



HBI HILLER + BEGEMANN INGENIEURE GMBH
 28211 Bremen
 Loignystraße 31
 Tel 0421 / 46036-0
 Fax 0421 / 46036-10

geprüft: _____
 Bremen, den _____ Unterschrift: _____

bearbeitet: Wöltjen
 CAD-Bearbeitung: Müller

Träger der Maßnahme:

Freie Hansestadt Bremen


Amt für Straßen und Verkehr

Bremen, den _____

überprüft _____
 Abteilungsleitung _____
 Amtsleitung (ASV) _____

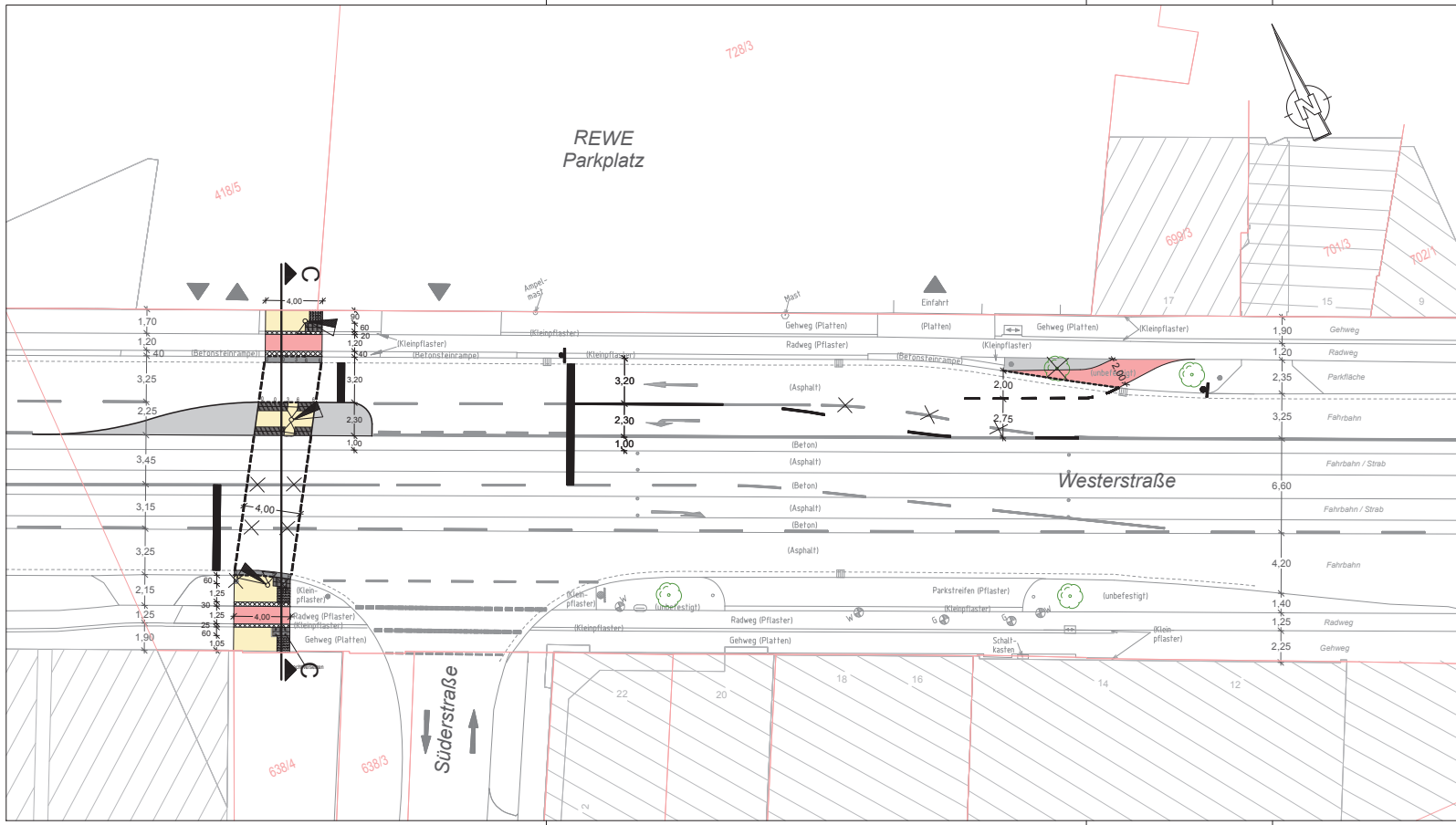
Bremer Straßenbahn AG

Flughafendamm 12, 28199 Bremen, Telefon 0421 / 55 96-0
 Straßenbahntechnisch einverstanden



Bremen, den _____
 überprüft _____
 Betriebsleiter gemäß BOStrab _____

Maßstab 1:200	Objekt: Fahrradmodellquartier Alte Neustadt Ausführung Maßnahme M-03-4 Querungshilfe Westerstraße/Kl. Johannisstraße Lageplan	Anlage 1 Blatt 1.3
		Projekt Nr.: 17A024



Hinweis: Die Darstellung von Markierungen, Beschilderung und Lichtsignalanlagen sind nur nachrichtlich und dienen dem besseren Verständnis.

Legende

—	Markierung Bestand	■	Betonrechteck, rot	●	Poller neu
- - -	Bestand	■	Betonrechteck, grau	◀	Signalgeber rot/aus
- · - · -	Rinne Bestand	■	Gehwegplatten	▶	Verkehrszeichen
— · — · —	Markierung geplant	■	Noppenplatten		
— · — · — · —	Hochbord	■	Rippenplatten		
- - - · - - -	Tiefbord	■	Kleinfplaster		

Nr.	Art der Änderung	Datum	Name

Planverfasser / Objektplaner:

HBI HILLER + BEGEMANN INGENIEURE GMBH 28211 Bremen
 Loignystraße 31
 Tel 0421 / 46038-0 Fax 0421 / 46038-10

geprüft:
 Bremen, den Unterschrift: bearbeitet:
 CAD-Bearbeitung: Müller

Träger der Maßnahme:

Freie Hansestadt Bremen
 Amt für Straßen und Verkehr
 Bremen, den

überprüft: Abteilungsleitung Amtsleitung (ASV)

Bremer Straßenbahn AG
 Flughafendamm 12, 28199 Bremen, Telefon 0421 / 55 96-0
 Straßenbahntechnisch einverstanden

Bremen, den überprüft: Betriebsleiter gemäß BOSTrab

Maßstab 1:200	Objekt: Fahrradmodellquartier Alte Neustadt Ausführung Maßnahme M-03-5 Querungshilfe Westerstraße (Höhe REWE) Lageplan	Anlage 1 Blatt 1.4
	Projekt Nr.: 17A024	